
























**LEGENDA:**








**GRANICE**

-  OBUHVAT UPU UMAGA
-  ZAŠTIĆENO OBLALNO PODRUČJE MORA - PROSTOR OBLALNOG PROMETA
-  GRADEVINSKO PODRUČJE NASELJA UMAG
-  IZDVOJENI DIO GRADEVINSKOG PODRUČJA NASELJA UMAG PUNTA
-  IZDVOJENO GRADEVINSKO PODRUČJE IZVAN NASELJA UMAG PUNTA
-  GOSPODARSKE UGOSTITELJSKO TURISTIČKE NAMJENE IZVAN NASELJA UMAG PUNTA
-  IZDVOJENO GRADEVINSKO PODRUČJE IZVAN NASELJA UMAG PUNTA
-  IZDVOJENO GRADEVINSKO PODRUČJE IZVAN NASELJA UMAG PUNTA










**POVRŠINE ZA RAZVOJ I UREĐENJE**

-  STAMBENA NAMJENA
-  MJEŠOVITA NAMJENA
-  JAVNA I DRUŠTVENA NAMJENA  
D1 - upravna, D2 - socijalna, D3 - zdravstvena, D4 - predškolska, D5 - osnovnoškolska, D7 - kulturna, D8 - vjerska, D9 - interdisciplinarna
-  GOSPODARSKA NAMJENA-POSLOVNA  
K1 - pretežno uslužna, K2 - pretežno trgovačka, K4 - uslužna servisna
-  UGOSTITELJSKO-TURISTIČKA NAMJENA  
T1 - hotel, T2 - turističko naselje, T4 - hostel
-  JAVNE ZELENE POVRŠINE  
Z1 - javni park, Z2 - igralište
-  ZAŠTITNA ZELENA POVRŠINA
-  SPORTSKO - REKREACIJSKA NAMJENA  
R1 - sport, R2 - rekreacija, R3 - uredjene plaže, R4 - rekreacija izvan građevinskog područja
-  GROBLJE
-  SPOMEN GROBLJE
-  POVRŠINE INFRASTRUKTURNIH GRADEVINA
-  OTVORENI DIO VODOTOKA
-  NATKRIVENI DIO VODOTOKA
-  MARITIMNA REKREACIJA
-  OSTALO OBRADIVO TLO

**PROMETNE POVRŠINE**

- Kopneni promet**
-  PROMETNE POVRŠINE
  -  PROMETNE POVRŠINE - IZVAN OBUHVATA PLANA
  -  PJEŠAČKE POVRŠINE
  -  KOLNO PJEŠAČKE POVRŠINE
  -  PARKIRALIŠTE (P), GARAŽA (G)
  -  AUTOBUSNI KOLODVOR
  -  PJEŠAČKI PROLAZI UNUTAR POVIJESNE JEZGRE

**Pomorski promet**

-  MORSKA LUKA OTVORENA ZA JAVNI PROMET - morski dio (LO)
-  MORSKA LUKA OTVORENA ZA JAVNI PROMET - kopneni dio (LO)
-  IZDVOJENO LUČKO PODRUČJE FIANDARA - morski dio
-  IZDVOJENO LUČKO PODRUČJE FIANDARA - kopneni dio
-  MORSKA LUKA POSEBNE NAMJENE - luka nautičkog turizma marina Umag - morski dio
-  MORSKA LUKA POSEBNE NAMJENE - luka nautičkog turizma marina Umag - kopneni dio
-  MORSKA LUKA POSEBNE NAMJENE - luka nautičkog turizma marina Umag - Kravji rt (Fiandara) - morski dio
-  MORSKA LUKA POSEBNE NAMJENE - luka nautičkog turizma marina Umag - Kravji rt (Fiandara) - kopneni dio
-  PLOVNI PUT



Općina Umag

POVRŠINA

1 : 2 000

Grada Umaga-Umag\*, br.11/28

12.11.2025.

03.2026.

12.11.2025.

12.11.2025.

12.11.2025.

12.11.2025.

12.11.2025.

12.11.2025.

12.11.2025.

12.11.2025.